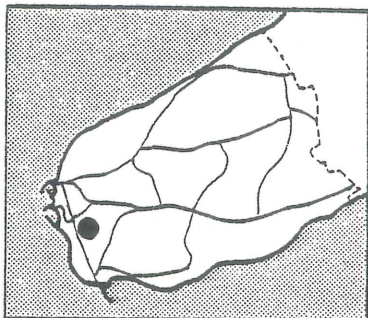


OMRÅDET VED STOREBJERG

PI F. JFPI AN

A. NUVÆRENDE FORHOLD

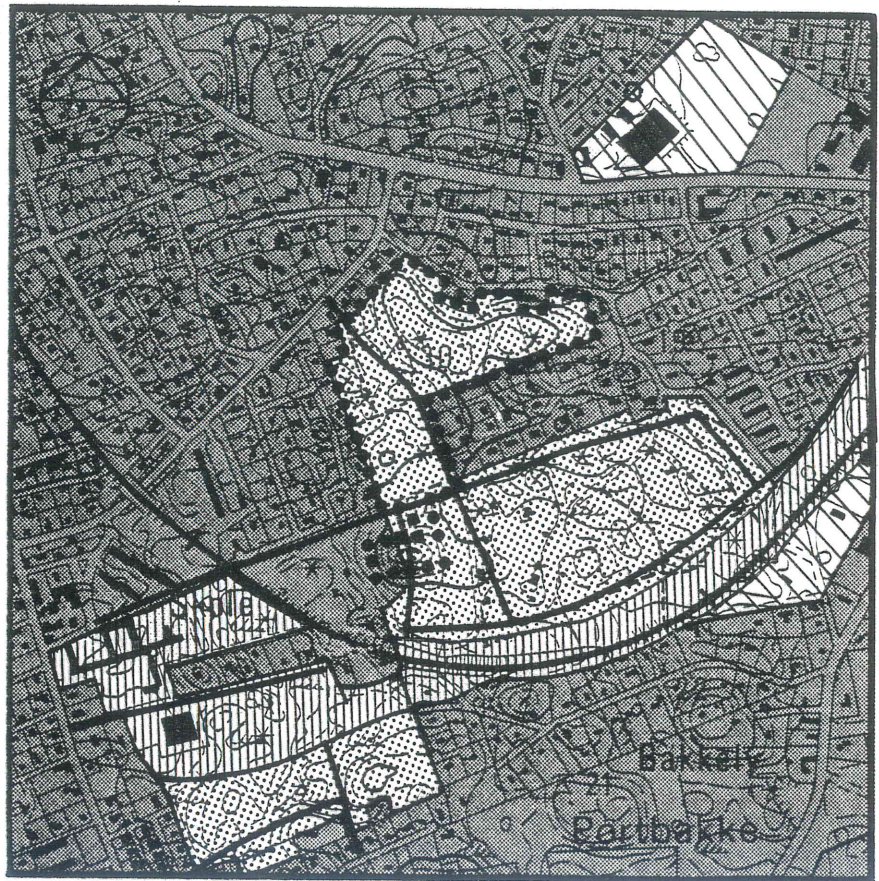
1) OMRÅDETS BELIGGENHED OG STATUS



Storebjerg-området indgår i den grønne kile, der strækker sig ind gennem midtbyen fra de åbne marker ved Ullerup til Storebjergskolen.

Arealerne på toppen af Storebjerg er fredede. Såvel plejeplanområdet som Magasins feriekoloni umiddelbart øst herfor er i kommuneplanen udlagt som offentlige friarealer, der som grønne områder skal friholdes for yderligere bebyggelse. Plejeplanområdet er ca. 6 ha stort.

Storebjerg-området er omfattet af lokalplan nr. 21, der sikrer dets status som offentligt friareal og dets naturværdier ved bestemmelser for beplantningsforholdene i området og de tilknyttede arealer udlagt til boligbyggeri. Lokalplanen fastlægger desuden et overordnet stinet igennem området.



Grønne områder
iflg. kommuneplanen



Boligområde



Offentlige formål



Erhvervsformål



Plejeplangrænse


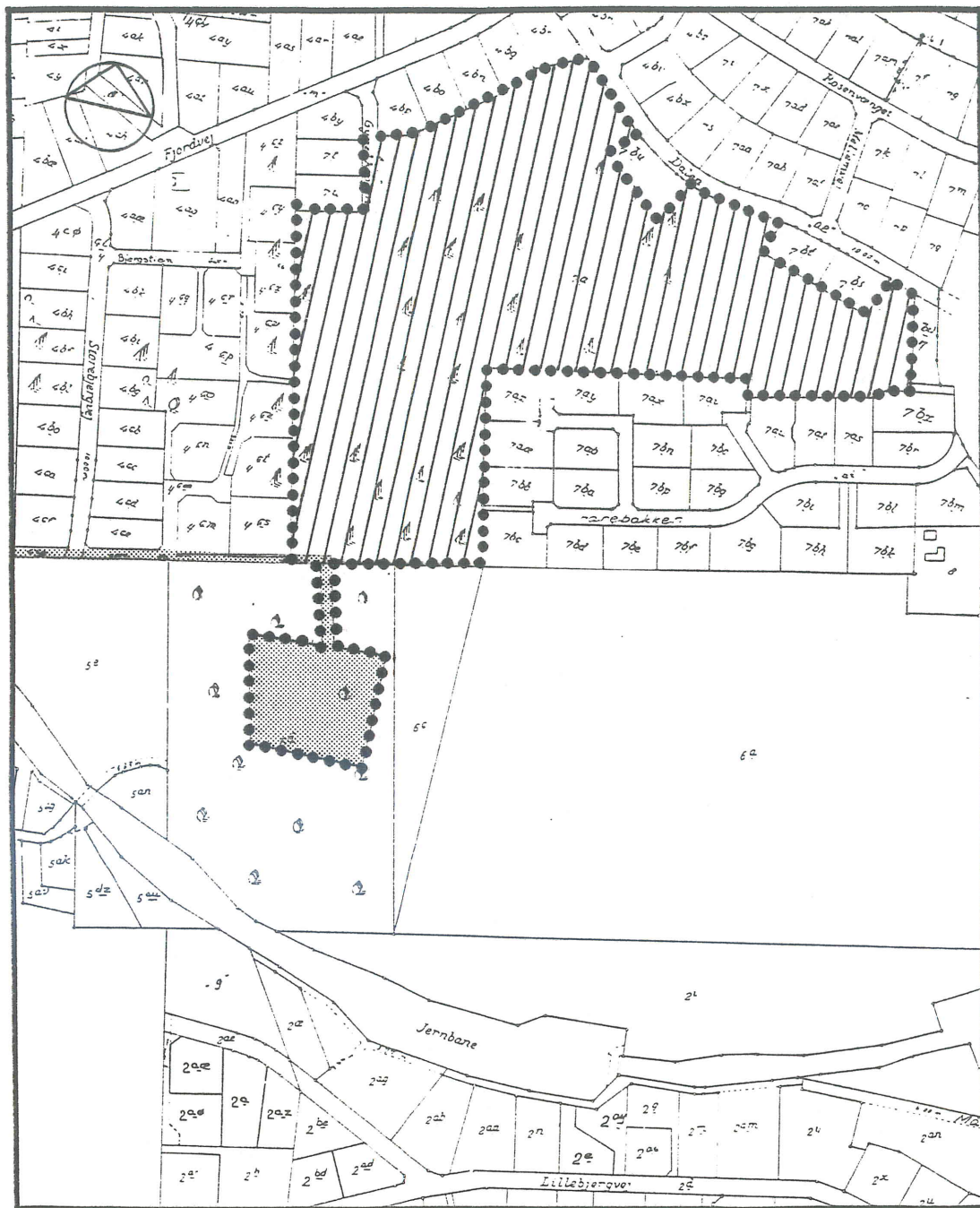


Planlagt hovedsti



0 100 m

MÅL 1:10.000



Fredet areal



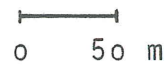
Kommunalt ejet



Privat ejet



Plejeplanområde



MÅL 1:4.000

2) FREDNINGSFORHOLD

For at sikre offentlighedens frie adgang til udsigtspunktet på Storebjerg er bakkens højeste parti og dens vestvendte skråning fredet med følgende bestemmelser:

Fredningsnævnet for Frederiksborg Amt
16.06.1930:

"Det bestemmes derfor, at der skal være fri adgang for alle og enhver til den 4 kantede åbne plads i plantagen på Storebjerg, hvor dettes højeste punkt findes, og som vil blive afmærket på stedet og på matrikulkortet over matr. nr. 6 b Tømmerup overdrev.

Der udlægges en 2 m bred sti fra Hundested-Lynæsvejen forbi skolen og over matr. nr. 5 a Tømmerup overdrev langs byskellet, over jernbanens terræn og videre langs byskellet på matr. nr. 4 a, hvor den på samme sted som nu skal bøje mod syd, og endelig over matr. nr. 6 b til den åbne plads. Også stien vil blive afmærket."

med følgende tillægsbestemmelser af 11.11.1930:

"Bestemmelsen om

"at der skal være fri adgang for alle og enhver til den 4 kantede åbne plads i plantagen på Storebjerg, hvor dettes højeste punkt findes, og som vil blive afmærket

er at forstå således, at dette areal ikke må beplantes eller bebygges."

"Bestemmelsen om, at der

"udlægges en 2 m bred sti fra Hundested-Lynæsvejen over jernbanens terræn og videre langs byskellet på matr. nr. 4 a, hvor den på samme sted som nu skal bøje mod syd, og endelig over matr. nr. 6 b til den åbne plads."

skal ikke medføre nødvendighed for hugst på matr. nr. 4 a, hvor stien nu på den første strækning ikke følger skellet, men går et stykke inde i plantagen, idet færdselen skal kunne foregå her som hidtil, men ejeren være berettiget til at forlægge stien til skellet."

3) HISTORISK BAGGRUND

Det kuperede område har fra før udskiftningen op til begyndelsen af dette århundrede ligget som afgræssede overdrevarsarealer, formentlig delvis dækket af lynghede.

Omkring 1910-1920 blev arealerne syd, vest og nord for Storebjerg tilplantet med nåletræer. Den nordlige del af plantagen blev raseret af efterårsstormen i 1967, mens en del af den resterende bevoksning mellem Storebjerg og Harebakke væltede under den kraftige storm i efteråret 1981.

Siden er der foregået en stærk selvsæt opvækst af løvtræer på de førstnævnte arealer, der nu er ved at danne sluttet skov. Arealerne umiddelbart nord for Storebjerg er blevet tilplantet siden 1981.

Da Storebjerg blev fredet, var selve bakketoppen dækket med græs og lyng med spredte ener. Arealet er siden langsomt groet til med krat og enkelte træer. På Magasins område øst herfor er den tidligere lynghede ganske fortrængt af nåletræer.

4) INDHOLD (se kortbilag "Eksist. forhold")

Storebjerg

Selve Storebjerg-toppen er dækket med et slidt tæppe af græs og urter med pletter af hedelyng, der efterhånden kvæles af græs og vedplanter. Et større kratparti af rugosa-rose, gyvel og enkelte løvtræer og enebær breder sig fra syd og vest op over udsigtspunktet.

Bakketoppen er på alle sider omgivet af nåletræbevoksninger. Afgrænsningen mod den vindåbnede lysning mod nord består af et 3-rækket bælte af kraftige, gamle eksemplarer af østrigsk fyr. Mod jernbanen i vest og syd består afgrænsningen af nåleskov (gran og fyr) med en rand af selvsåede løvtræer (eg, røn, birk, poppel, ær), der breder sig op mod toppen. Arealet er afgrænset mod feriekolonien af et tæt bryn af skov- og bjergfyr.

Området mellem Storebjerg og Harebakke

Det lavereliggende område mellem Storebjerg og Harebakke danner en nord-vestvendt skråning. Hele området var indtil efteråret 1981 bevokset med en nåletræsplantning bestående af skovfyr og enkelte graner. Under en storm væltede omkring halvdelen af plantagen, og den tilbageblevne del fremstår som stangskov uden

bryn, med en bund af brombær. Lysningen er siden tilplantet med skovfyr og ær, der har store etableringsvanskeligheder på grund af et kvælende græstæppe af bølget bunke. Der er desuden opvækst af selvsået røn.

Harebakke

Harebakke-området består af et bølget plateau, der falder brat mod boligområderne i øst og nord og mod den vestlige del af friarealerne. Denne vestlige, lavtliggende del dækkes i dag af en tæt ung skovbevoksning bestående af eg, birk, røn, poppel, bøg og skovfyr, der har sået sig selv siden 1967.

Selve Harebakke er bevokset med en krat-skov af fyr, gran, røn, el, birk, fuglekirsebær og eg, med en bund af brombær og kratpartier af gyvel, slåen og rose.

En græsbevokset kile danner overgang til en skovbevoksning af skovfyr, birk, eg, røn og bøg på de stejle skrånninger, der afslutter det grønne område mod øst.

Stier

Det grønne område er gennemvævet af trådte stier med forbindelse til de tilstødende boligveje og friarealers stinet (Magasinområdet og Lyngbakkerne).

En 3 m bred jordsti fra Skolebakken med forbindelse til Månedalen gennemskærer området i øst-vestlig retning.

Stitrafikken har stedvis nederoderet render i den sandede jord. En del af stiforløbene er ved at lukkes af den kraftige krat- og træbevoksning.

5) FUNKTION

Storebjerg-området benyttes året rundt meget, især af kvarterets børn, der leger, bygger huler, cykler og kælker her. De omkringboende går ture, plukker bær og nyder udsigten fra højdepunkterne. Området fungerer desuden som grøn skolevej og rekreativ forbindelse igennem de grønne kiler i midtbyen.

6) VÆKSTBETINGELSER

Områdets jordbund består af smeltevandsgrus, stedvis dækket af flyvesandsaflejringer.

Den tidligere græsningsdrift, nåletræbevoksningen samt udvaskning af de øverste jordlag har skabt et surt vækstmiljø.

De højtliggende partier er meget vindudsatte.

7) HIDTIDIG DRIFT OG PLEJE

På Storebjerg foretages ingen pleje.

Den nye plantning mellem Harebakke og Storebjerg er ikke blevet renholdt siden etableringen.

Den selvsåede skovbevoksning ved foden af Harebakke er blevet udtyndet nogle gange, dog uden nogen systematisk udvælgelse af de blivende træer.

De ældre nåletræplantninger og kratkoven på Harebakke plejes ikke, dog fjernes døde træer og grene. I vinteren 1983/84 er en kile på vestsiden af Harebakke blevet ryddet for krat. Kvas afbrændes i området, mens større grene og stammer køres bort.

Græsarealerne slås 2 gange årligt.

Stierne ryddes 2 gange om året.

8) VURDERING

Friarealerne, der som en højderyg skyder sig ind mellem de omkringliggende parcelhuskvarterer, har med sine høje nåletræbevoksninger en kraftig strukturerende virkning i byen.

Områdets varierede og robuste bevoksningstyper og det kuperede terræn samt afskærmningen udadtil giver børn og voksne brugere mange udfoldelses- og oplevelsesmuligheder.

Den tætte tilgroning med buske og træer på bakketoppene forringer udsigts- og opholdsmulighederne.

Herudover er det vigtigt at bevare lysåbne arealer langs hovedstier, på syd-vestvendte skrånninger, der kan udgøre varme, afskærmede lege- og opholdspladser og give vækstmuligheder for blomstrende urter. Åbne kiler på bakkeskrånningerne inde i området kan desuden være oplagte kælkebakker, hvor den kørende trafik ikke er nogen trussel.

Det bølgede græsareal øst for toppen af Harebakke kan ved en mindre planering blive til et godt boldareal. En randbevoksning mod parcelhusene syd herfor bør etableres af hensyn til afskærmningen.

De lave, tætte krat er meget yndede lege- og skjulesteder for såvel børn som fugle og bør stedvis bevares, fri for opvækst af træer.

Af hensyn til læforholdene og den visuelle adskillelse af boligkvartererne bør en ny fyrrebevoksning til erstatning for den vindfældede retableres mellem Storebjerg- og Harebakke-arealerne.

Som kontrast til nåletræplantningerne bør den selvsåede bevoksning ved foden af Harebakke udvikles og bevares som lunde af lys egeblandingsskov, vekslende med græsbevoksede lysninger.

B. FREMTIDIGE FORHOLD

1) MÅLSÆTNING FOR UDTRYK OG ANVENDELSE

(se kortbilag "Forslag til fremtidige forhold")

- Det fredede område på Storebjerg retableres som et åbent græs- og lyngareal, idet dog enkelte fritstående træer og mindre kratpartier bevares under hensyntagen til udsigt og opholdsmulighederne omkring bakketoppen.
- Skovbevoksningen i området mellem Storebjerg og Harebakke retableres som skovfyrreplantning.
- Arealerne ved den vestlige fod af Harebakke ændres til en lysåben græs- og blomstereng med lunde af ege-/fyrreblandingsbevoksning.
- Kratskoven på Harebakke styres mod en lys fyrreblandingsskov med skovbundsflora. Større lysninger skabes og fastholdes som åbne kiler fra bakketoppene ned ad skråningerne.
- Toppen af det åbne græsareal øst for Harebakke planeres. Arealerne mellem skovplantningerne mod vest og øst fastholdes som åben græseng med enkelte træer og buske.
- Skovplantningen i områdets nordlige del fastholdes som en lystræbevoksning domineret af skovfyr, eg og birk.
- Områdets stier opfyldes og holdes åbne med regelmæssig rydning, slåning og evt. opfyldning.

OMRÅDE NR.	OMRÅDEBESKRIVELSE	RADIKALINDGREB	VEDVARENDE PLEJE	BEMÆRKNINGER
A	<p>4-kantet lysning i den gamle nåleskov, delvis tilgroet med træer (eg, røn, birk, ær, poppel, fyr) og tæt krat af rugosa-rose, gyvel, ene og brombær. Slidt græstæppe med mindre pletter af hedyng.</p> <p>Intentioner for pleje: Åbent græsareal med få enkeltstående træer og mindre kratpartier under hensyntagen til udsigt mod vest.</p>	<p>Arealet ryddes for træer på nær enkelte værdifulde eksemplarer af eg og birk, der ikke skjuler udsigten. Hovedparten af krattet ryddes, idet dog enkelte partier bevares som vist på kortbilag. Værdifulde enebær bevares.</p>	<p>Græsarealet slås 2 x årligt med fjernelse af afslået materiale. Opvækst af træer i krat fjernes hvert 4. år.</p>	<p>Tilladelse til pleje skal indhentes hos fredningsnævn og Hovedstadsrådet.</p>

OMRÅDE NR.	OMRÅDEBESKRIVELSE	RADIKAL INDGREB	VEDVARENDE PLEJE	BEMÆRKNINGER
B	<p>Gammel bevoksning ("stangskov") af skovfyr og enkelte graner med bund af brombær.</p> <p>Lysning med ny plantning af fyr, ær og selvsået røn i tæt tæppe af bølget bunke. På grund af etableringsvanskeligheder stort udfald i plantningen.</p> <p>Intentioner for pleje: Den vindfældede bevoksning retableres som fyrreskov.</p>	<p>Lysningen ryddes for ær og røn. Der efterplantes med skovfyr i pløjede riler med afstand 1,5 x 1,5 m.</p> <p>Plantebedene dækkes med træflis, og der gødes.</p>	<p>Der renholdes omkring de nye planter, og laget af flis suppleres, indtil træerne kan klare sig i konkurrencen med selvsåede træer og ukrudt (3-5 år).</p>	

OMRÅDE NR.	OMRÅDEBESKRIVELSE	RADIKALINDGREB	VEDVARENDE PLEJE	BEMÆRKNINGER
C	<p>Tæt selvsået skovbevoksning af eg, røn, birk og skovfyr, lysninger med græs og urter.</p> <p>Intentioner for pleje: Græs- og blomstereng med lunde af skovfyr og lys egeblandingsbevoksning samt enkeltstående træer.</p>	<p>En del af skovbevoksningen ryddes som vist på kortbilag. De bevarede lunde udtyndes, idet især eg, skovfyr og birk beholdes som karaktertræer.</p> <p>Nogle få værdifulde træer får lov at blive stående enkeltvis i lysningerne.</p>	<p>Græsarealerne slås 2 gange årligt. Trægrupperne udtyndes hvert 4. år af hensyn til kroneudvikling.</p>	
D	<p>Kratskov af fyr, gran, eg, røn, el, birk, fuglekirsebær med bund af brombær. Kratpartier af gyvel, slåen og rose.</p> <p>Intentioner for pleje: Lys blandingskov med eg og skovfyr som karaktertræer.</p>	<p>Rydning af kiler som vist på kortbilag. Delvis rydning af krat i eksisterende lysninger. Udtynding af bevoksning af hensyn til kroneudvikling og luft omkring stier.</p>	<p>Rydning af opvækst af vedplanter i lysninger samt udtynding af skovbevoksningen hvert 3. år.</p>	

OMRÅDE NR.	OMRÅDEBESKRIVELSE	RADIKALINDGREB	VEDVARENDE PLEJE	BEMÆRKNINGER
E	<p>Græsklædt bakke, delvis tilgroet med krat af gyvel og slåen samt grupper af poppel, fyr og birk.</p> <p>Intentioner for pleje: Åbent græsareal med enkelte trægrupper på nord- og sydvendte skråninger samt mindre partier af krat. Randplantning mod bebyggelse i syd.</p>	<p>Opvækst af poppel og kratpartier af slåen, rose og gyvel ryddes, med undtagelse af det viste gyvelkrat.</p> <p>Det ujævne areal på toppen planeres, og græstæppet reableres.</p> <p>Langs skel mod matr. nr. 7 ax og 7 av plantes grupper af bjergfyr.</p>	<p>Slåning af græs 2 gange årligt.</p> <p>Efterhånden udtynding af trægrupper og randplantning.</p>	
F	<p>Skovbevoksning af skovfyr, birk, eg, røn og bøg med bund af brombær og kaprifol.</p> <p>Intentioner for pleje: Bevoksningen fastholdes som lys fyrre-/egeblandingsskov med skovbundsflora.</p>	<p>Eksemplarer af bøg samt døde træer og grene fjernes.</p>	<p>Fortsat rydning af bøg. Gradvis udtynding af løvtræer af hensyn til kroneudvikling.</p>	

